

(32) KAJIAN PERTUMBUHAN RESTORASI MANGROVE

by Yosep Ruslim

Submission date: 03-May-2021 10:08AM (UTC+0700)

Submission ID: 1576348436

File name: 32_KAJIAN_PERTUMBUHAN_RESTORASI_MANGROVE.pdf (303.36K)

Word count: 3085

Character count: 17463

KAJIAN PERTUMBUHAN RESTORASI MANGROVE PADA KAWASAN TAMAN NASIONAL KUTAI KALIMANTAN TIMUR

Asnaenie¹, Abubakar M. Lahjie², B.D.A.S. Simarangkir², dan Yosep Ruslim²

¹Program Magister Ilmu Kehutanan, Fakultas Kehutanan

Universitas Mulawarman.

²Fakultas Kehutanan Universitas Mulawarman, Jl. Ki Hajar Dewantara, Gunung Kelua,
Samarinda 75116, Kalimantan Timur, Indonesia.Tel.: +62-541-735089, Fax.: +62-541-
735379.

E-Mail: nurulilmi014@gmail.com

ABSTRAK

Kajian Pertumbuhan Restorasi Mangrove Pada Kawasan Taman Nasional Kutai Kalimantan Timur. Penelitian ini dilaksanakan di kawasan Taman Nasional Kutai (TNK) Provinsi Kalimantan Timur. Tujuan dari penelitian ini adalah Mengetahui laju tingkat pertumbuhan tanaman pada lahan restorasi mangrove di TNK, Mengetahui hubungan kualitas lahan restorasi dengan laju pertumbuhan tanaman pada lahan restorasi mangrove di TNK, Mengetahui faktor tempat tumbuh yang berpengaruh nyata terhadap laju pertumbuhan. Lokasi penelitian terdiri atas 4 (empat) Stasiun Pengamatan yakni Stasiun Pengamatan I dan II berada di Kota Bontang dan Stasiun Pengamatan III dan IV berada di Desa Sangkima Kabupaten Kutai Timur. Penelitian ini merupakan kombinasi antara penelitian menerangkan (explanatori research) dan penelitian deskriptif (deskriptif research). Penelitian yang bersifat menerangkan adalah penelitian yang menyangkut pengujian hipotesis. Hasil penelitian ini dapat disimpulkan sebagai berikut: Pemilihan lahan restorasi sebaiknya di sesuaikan dengan jenis yang sesuai dengan tempat tumbuh. Laju bertumbuhan tanaman dipengaruhi oleh pemilihan tempat tumbuh dan terlindung dari kuat arus. Dari hasil penelitian di beberapa stasiun, kegiatan restorasi yang di lakukan di TNK sebagian tidak sesuai dengan jenis tempat tumbuh tanaman.

Kata kunci : Pertumbuhan, restorasi, Mangrove.

ABSTRACT

Study of Mangrove Restoration Growth in the East Kalimantan Kutai National Park Area. This research was conducted in the East Kalimantan Kutai National Park (KNP) area. The purpose of this study was to determine the rate of growth of plants on mangrove restoration land in TNK, to find out the relationship between the quality of restoration land and the growth rate of plants on mangrove restoration land in TNK. The research location consisted of 4 (four) Observation Stations namely Observation Station I – II located in Bontang City and Observation Station III - IV in Sangkima Village, East Kutai Regency. This research is a combination of research explaining (explanatory research) and descriptive research (descriptive research). Explanatory research is research that involves testing hypotheses. The results of this study can be summarized as follows: The selection of the restoration area should be adjusted to the type that suits the place to grow. Plant growth rates are influenced by the choice of place to grow and are protected from strong currents. From the results of research at several stations, some of the restoration activities carried out in TNK are not in accordance with the types of plants that grow.

Key words : Growth, Restoration, Mangrove.

1. PENDAHULUAN

Taman Nasional Kutai (TNK) salah satu kawasan koservasi yang memiliki

perwakilan tipe ekosistem mangrove seluas 5. 277,79 ha atau 2.66 % luas total kawasan TNK (Wijaya, 2011).

Berdasarkan data TNK tahun 2018 luas kawasan mangrove 2.870,57 ha hutan mangrove primer dan 1.957,07 ha hutan mangrove sekunder. Sebagian kawasan TNK telah mengalami deforestasi, seperti yang terjadi di wilayah Kabupaten Kutai Timur dan wilayah Kota Bontang yang mana cenderung disebabkan pembukaan lahan tambak yang luas dan pemukiman penduduk. Fenomena ini menyebabkan penurunan luas hutan mangrove dan kerusakan vegetasi mangrove di beberapa tempat, Buadiarsa dan Rizal (2013). Sriyanto et al. (2005) dalam Setio dan Mukhtar (2005) menyampaikan salah satu bentuk tindakan yang dapat diterapkan pada kawasan yang mengalami perambahan kawasan yaitu yang disebut restorasi, di mana kegiatannya ditekankan pada pemulihan ekosistem melalui revegetasi secara aktif dengan spesies yang semula ada, sehingga mencapai struktur dan komposisi spesies seperti semula.

Menurut data PSSDAL BAKOSURTANAL tahun 2012 menyebutkan bahwa luas mangrove Indonesia saat ini mencapai $\pm 3.244.018,45$ ha, dengan mangrove yang paling terluas ada di provinsi Papua yang mencapai $\pm 1.634.003,45$ ha, kemudian provinsi Kalimantan Timur seluas $\pm 364.254,98$ ha, dimana sebagian besar berada di luar kawasan hutan. Dari data luasan mangrove tersebut sekitar 1,5% mangrovenya berada di Taman Nasional Kutai. Dari luasan tersebut saat ini banyak mengalami kerusakan terutama pada wilayah yang berdekatan dengan pemukiman penduduk terutama pada dua wilayah yakni Teluk Lambok dan wilayah Bontang. Oleh karenanya diperlukan kegiatan pemulihan ekosistemnya kembali agar dapat mengembalikan fungsi-fungsi ekosistem mangrove seperti pada keadaan semula. Mengharmonisasikan perilaku lingkungan sosial dapat dilakukan dengan

cara memberikan penyuluhan, pelatihan dan atau menunjukkan contoh-contoh aktivitas yang berwawasan pelestarian lingkungan. Agar langkah kongkrit di atas dapat dilakukan serasi dan selaras serta sejalan berdasarkan kaidah-kaidah konservasi, akuntabilitas kinerja petugas juga perlu dibekali dengan pengetahuan yang dinilai memadai. Kawasan yang telah dirambah oleh masyarakat dilakukan upaya percepatan pemulihan ekosistemnya yang meliputi kegiatan Restorasi dan Rehabilitasi dengan melibatkan seluruh mitra TNK. Restorasi dan Rehabilitasi bertujuan untuk mengembalikan ekosistem TNK, juga dimaksudkan untuk penguasaan kembali kawasan hutan yang dirambah oleh masyarakat. Dari 2010 sampai dengan tahun 2014, telah dilakukan Restorasi dan Rehabilitasi seluas 6.749 hektar. Hal ini berarti kegiatan Restorasi dan Rehabilitasi selama 2010-2014 telah mencapai kurang lebih 15% . TNK bekerjasama dengan berbagai mitra salah satunya Pemerintah Kabupaten Kutai Timur, PT. Pupuk Kaltim, LSM Bikal, PT. NG Bontang dan masyarakat lokal melaksanakan upaya pemulihan ekosistem mangrove dengan menanam tanaman mangrove di daerah Teluk Perancis seluas 350 ha dan 700 ha di daerah Tanjung Limau dan Bontang Kuala. Upaya restorasi/pemulihan ekosistem mangrove ini tujuan utamanya adalah untuk mengembalikan fungsi ekosistem mangrove di TNK dan untuk penguasaan kembali kawasan hutan mangrove, oleh karena itu sangat diperlukan suatu kajian ekologis tentang keberhasilan kegiatan restorasi mangrove yang telah dilakukan sehingga diharapkan menjadi suatu rujukan dan referensi pemulihan ekosistem mangrove di TNK khususnya dan pemulihan ekosistem mangrove di Kalimantan Timur pada umumnya.

2. METODA PENELITIAN

2.1. Tempat dan Waktu

Penelitian ini dilaksanakan di kawasan Taman Nasional Kutai (TNK) Provinsi Kalimantan Timur. Lokasi penelitian terdiri atas 4 (empat) Stasiun Pengamatan yakni Stasiun Pengamatan I - II berada di Kota Bontang dan Stasiun Pengamatan III – IV berada di Desa Sangkima Kabupaten Kutai Timur. Waktu yang diperlukan dalam penelitian ini selama kurang lebih 3 (tiga) bulan dengan rentang waktu penelitian dimulai pada bulan Juni-Agustus 2017.

2.2. Metode Analisis Data

Penelitian ini merupakan kombinasi antara penelitian menerangkan (explanatory research) dan penelitian deskriptif (deskriptif research). Penelitian yang bersifat menerangkan adalah penelitian yang menyangkut pengujian hipotesis. Penelitian semacam ini, dalam deskripsinya juga mengandung uraian-uraian, tetapi fokusnya terletak pada analisis hubungan antara variabel. Proses analisis Statistika deskriptif merupakan metode yang berkaitan dengan pengumpulan data sehingga memberikan informasi yang berguna. Upaya penyajian ini dimaksudkan mengungkapkan informasi penting yang terdapat dalam data ke dalam berbentuk yang lebih ringkas dan sederhana yang pada akhirnya mengarah pada keperluan adanya penjelasan dan penafsiran. Statistik deskriptif digunakan untuk analisis

bagi variabel-variabel yang dinyatakan dengan sebaran frekuensi, baik secara angka-angka mutlak maupun secara persentasi. Tabel frekuensi yang dibuat berguna untuk mengelompokkan data dalam tabel silang. Tabel silang sebagai metode yang sederhana digunakan untuk menyoroti dan menganalisis hubungan antara dua variabel atau lebih. Analisis Variabel Pertumbuhan Dan Parameter Analisis ragam adalah suatu metode untuk menguraikan keragaman total data kita menjadi komponen-komponen yang mengukur berbagai sumber keragaman (Walpole 1995). Uji F merupakan pengujian secara bersama-sama pengaruh variabel independen terhadap variabel dependen. Uji ini dilakukan dengan membandingkan nilai F hitung dengan nilai F-tabel. Apabila nilai F hitung lebih besar dari nilai F-tabel, maka variabel bebas secara bersama-sama mempunyai pengaruh yang signifikan terhadap variabel tidak bebas.

3. HASIL PENELITIAN DAN PEMBAHASAN

3.1. Pertumbuhan Diameter Batang (cm)

1. Pengamatan Stasiun I dan II

Selama 3 (tiga) bulan pengamatan (lampiran 1) dapat disusun nilai rata-rata kombinasi pertumbuhan seperti yang disajikan pada tabel dibawah ini.

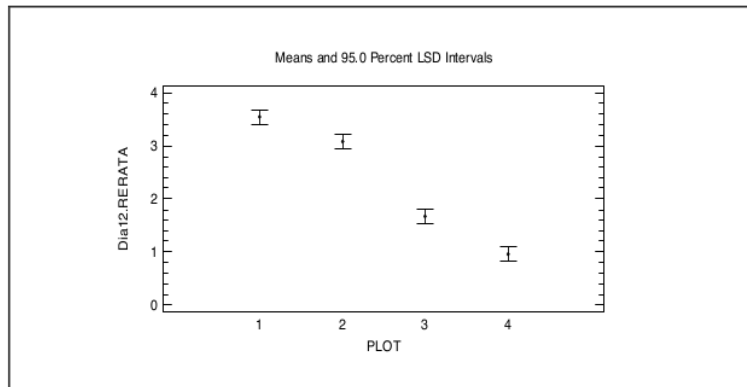
Tabel: Rata-rata pertumbuhan diameter batang (cm)

Plot	N	\bar{x}	S ²	S	Min	Max	CV (%)
1	5	3.546	0.27107	0.52065	3.17	3.87	7.6444
2	5	3.08	0.24166	0.49159	2.87	3.43	7.8461
3	5	1.672	0.11798	0.34349	1.51	1.83	7.0564
4	5	0.96	0.12409	0.35227	0.77	1.07	12.9260
Total	20	2.3145	1.08567	1.70800	0.77	3.87	46.9075

Keterangan : N = Jumlah Sample, \bar{x} = Rata-Rata Hitung,
 S² = Varians, S = Standart Deviasi, CV = Coefisien Variasi

Berdasarkan hasil pengukuran dapat dikemukakan bahwa diameter batang mengalami pertumbuhan yang baik, pada tabel tersebut menunjukkan bahwa rata-rata pertumbuhan diameter batang pada kisaran 0,77 dan 3,87 cm selama 3 (tiga) bulan pengamatan.

Menunjukkan perbedaan yang sangat signifikan pada Stasiun I dan II, hal ini disebabkan karena tanaman pada plot 1 dan 2 merupakan tanaman berdiameter lebih besar dibandingkan dengan tanaman yang berada pada plot 3 dan 4.



Gambar 1. Pertumbuhan diameter batang (cm) stasiun I dan II

Dibawah ini dapat kita lihat perbedaan yang signifikan antara plot 1 dengan plot yang lain, dengan tanda

bintang (*) menandakan signifikan atau berbeda nyata.

Tabel 2. Perbedaan pertumbuhan diameter batang (cm)

Plot	Signifikan	Perbedaan	F-Ratio	P-Value
1 - 2	*	0.466	179.90	0.0000
1 - 3	*	1.874		
1 - 4	*	2.586		
2 - 3	*	1.408		
2 - 4	*	2.120		
3 - 4	*	0.712		

Dari hasil pengamatan diketahui pertumbuhan diameter batang yang terbaik bila dibanding dengan lokasi penanaman lainnya, diduga karena pada lokasi tersebut merupakan daerah yang sangat cocok untuk tumbuh jenis bakau (*R. mucronata*) dan akan hidup baik pada kondisi yang agak basah dan lumpur yang agak dalam. Hal ini di dukung hasil uji dari Laboratorium Ilmu Tanah (Lampiran 2), pada Stasiun I terhadap kandungan unsur makro (N, P, K, Ca dan Mg) yang lebih tinggi dibandingkan

dengan Stasiun II, dimana unsur tersebut sangat di butuhkan untuk pertumbuhan tanaman. Menurut Subroto (2003), unsur hara makro diserap oleh tanaman dalam jumlah cukup banyak, masing-masing berperan di dalam pertumbuhan dan perkembangan tanaman.

2. Pengamatan Stasiun III dan IV

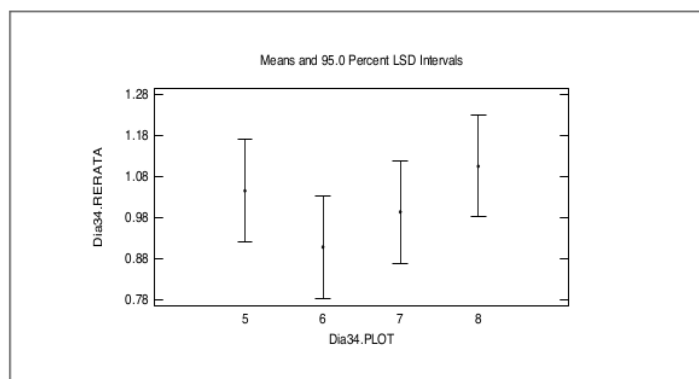
Berdasarkan hasil pengamatan pada stasiun selanjutnya diperoleh data pertumbuhan yang tidak terlalu jauh perbedaannya seperti pada tabel berikut.

Tabel 3. Rata-rata pertumbuhan diameter batang (cm)

Plot	N	\bar{x}	S ²	S	Min	Max	CV (%)
5	5	1.046	0.11802	0.34354	0.87	1.20	11.283
6	5	0.908	0.26147	0.51134	0.70	1.27	28.797
7	5	0.994	0.15693	0.39614	0.73	1.10	15.788
8	5	1.106	0.17343	0.41645	0.83	1.27	15.681
Total	20	1.013	0.18548	1.66747	0.70	1.27	18.301

Dari hasil pengukuran dapat dikemukakan bahwa diameter batang pada stasiun III mengalami pertumbuhan kurang baik (lampiran 3), pada tabel tersebut menunjukkan bahwa rata-rata pertumbuhan diameter batang pada kisaran 0,70 dan 1,27 cm selama 3 (tiga) bulan pengamatan. Hal ini di sebabkan

ada beberapa tanaman tidak mendapat penambahan tumbuh, sebagaimana pendapat Hanum (2008), pertumbuhan tanaman yang kekurangan unsur hara N menjadi kerdil dan lemah pada tahap selanjutnya daun mengering dan akan rontok.



Gambar 2. Pertumbuhan diameter batang (cm)

Pada gambar diatas diagram penambahan diameter yang dihasilkan sangat kecil dapat dilihat pula pada tabel dibawah ini dimana data pada plot 5 dan

plot lainnya tidak signifikan dan di peroleh tidak nyata pada tanaman, yang dilambangkan dengan *tn*.

Tabel 4. Perbedaan pertumbuhan diameter batang (cm)

Plot	Signifikan	Perbedaan	F-Ratio	P-Value
5 – 6	<i>tn</i>	0.138	1.03	0.4066
5 – 7	<i>tn</i>	0.052		
5 – 8	<i>tn</i>	-0.06		
6 – 7	<i>tn</i>	-0.086		
6 – 8	<i>tn</i>	-0.198		
7 – 8	<i>tn</i>	-0.112		

Menurut Ruchaemi (2013), tempat tumbuh merupakan faktor yang sangat berpengaruh terhadap pertumbuhan, semakin subur suatu lahan maka akan semakin baik pertumbuhan. Hal ini didasari oleh hasil uji laboratorium kandungan unsur N dan K sangat rendah di banding stasiun lain. Selain itu tempat tumbuh yang merupakan

padang lamun adalah lumpur yang mengandung pasir.

3.2. Pertumbuhan Tinggi Batang (cm)

1. Stasiun I dan II

Selama 3 (tiga) bulan pengamatan (lampiran 4) dapat disusun nilai rata-rata kombinasi pertumbuhan seperti yang disajikan pada tabel dibawah ini.

Tabel 5. Rata-rata pertumbuhan tinggi tanaman (cm)

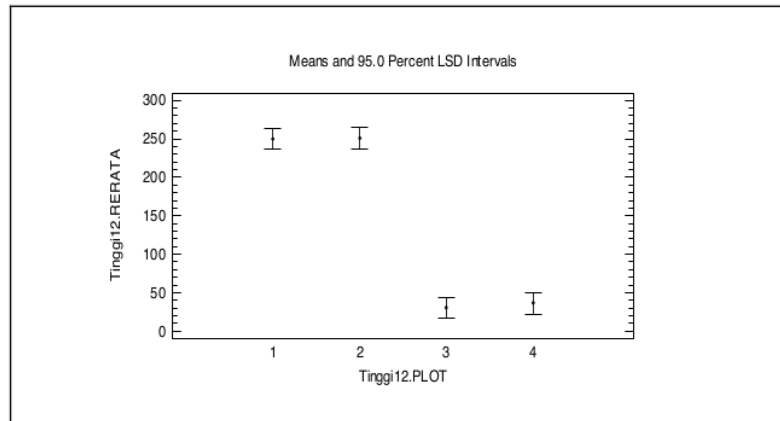
Plot	N	\bar{x}	S ²	S	Min	Max	CV (%)
1	5	249.50	28.8268	5.3696	213.50	277.50	11.5538
2	5	250.832	26.0133	5.10032	224.83	288.33	10.3708
3	5	30.598	8.108	2.84745	20.00	38.83	26.4985
4	5	36.70	10.2226	3.1972	26.33	49.17	27.8545
Total	20	141.907	112.673	10.6147	20.00	288.33	79.3986

Berdasarkan hasil pengukuran dapat dikemukakan bahwa pertumbuhan tinggi tanaman mengalami pertumbuhan dengan baik, pada plot 1 dan 2

memiliki pertumbuhan tinggi yang berbeda seperti yang disajikan pada tabel 5. Pada tabel tersebut menunjukkan bahwa pertumbuhan tinggi mencapai

20,00 dan 288,33 cm selama 3 (tiga) bulan pengamatan, dapat

dilihat pada gambar dibawah.



Gambar 3. Pertumbuhan tinggi tanaman (cm)

Tabel 6. Perbedaan pertumbuhan tinggi tanaman (cm)

Plot	Signifikan	Perbedaan	F-Ratio	P-Value
1 – 2	tn	-1.332	186.34	0.0000
1 – 3	*	218.902		
1 – 4	*	212.8		
2 – 3	*	220.234		
2 – 4	*	214.132		
3 – 4	tn	-6.102		

Pengamatan yang dilakukan pada stasiun I dan II mengalami pertumbuhan dengan baik, diduga karena faktor lingkungan tempat tumbuhnya sangat baik, sesuai pendapat Kusmana (2002), yang mengatakan bahwa pertumbuhan mangrove sangat tergantung pada faktor-faktor lingkungannya diantaranya fisiologi pantai, iklim, pasang surut, gelombang dan arus, salinitas, oksigen terlarut, tanah,

Seperti dikemukakan oleh Subroto (2003), bahwa kesuburan tanah tergantung kepada kemampuan tanah menyediakan nutrisi/hara, dan kondisi klimaks tanah, untuk mendukung pertumbuhan dan perkembangan tanaman secara optimal hingga tanaman tersebut dapat melakukan proses fisiologi.

2. Stasiun III dan IV

Tabel 7. Pertumbuhan tinggi tanaman (cm)

Plot	N	\bar{x}	S ²	S	Min	Max	CV (%)
5	5	59.368	19.8495	4.4552	44.00	81.17	33.434
6	5	49.000	7.10155	2.6648	43.33	61.00	14.493
7	5	48.066	5.14982	2.2693	42.83	54.33	10.714
8	5	60.898	11.8992	3.4495	46.00	75.50	19.539
Total	20	54.333	12.8371	12.838	42.83	81.17	23.626

Berdasarkan hasil pengukuran dapat dikemukakan bahwa pertumbuhan tinggi tanaman mengalami pertumbuhan yang tidak seimbang. Pada tabel tersebut

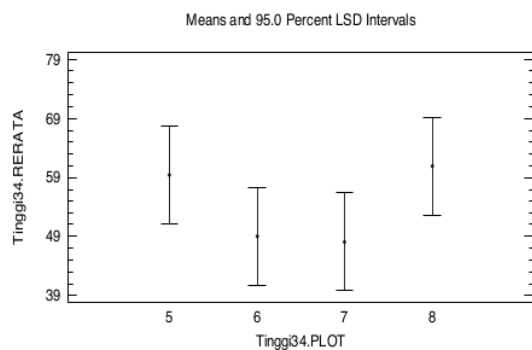
menunjukkan bahwa pertumbuhan tinggi mencapai 54,33 dan 81,17 cm selama 3 (tiga) bulan pengamatan, dapat dilihat pada gambar dibawah.

Tabel 8. Perbedaan pertumbuhan tinggi tanaman (cm)

Plot	Signifikan	Perbedaan	F-Ratio	P-Value
5 - 6	tn	10.368	1.48	0.2572
5 - 7	tn	11.302		
5 - 8	tn	-1.53		
6 - 7	tn	0.934		
6 - 8	tn	-11.898		
7 - 8	tn	-12.832		

Perbedaan pertumbuhan berpengaruh tidak nyata terhadap pertumbuhan tinggi tanaman seperti yang disajikan pada tabel 7. Hal ini menunjukkan bahwa laju tingkat

pertumbuhan tidak memberikan pengaruh yang nyata terhadap pertumbuhan tinggi tanaman bakau. Didug karena tempat tumbuh merupakan daerah Padang lamun dan tidak terlindung dari arus yang kuat.



Gambar 4. Pertumbuhan tinggi tanaman

Pertumbuhan mangrove di berbagai tempat kerap mengalami kegagalan karena tidak memperhatikan kesesuaian spesies dengan tempat tumbuhnya.

4. KESIMPULAN

Berdasarkan hasil pembahasan dapat ditarik beberapa kesimpulan sebagai berikut : 1) Pemilihan lahan restorasi sebaiknya disesuaikan dengan jenis yang sesuai dengan tempat tumbuh. 2) Laju pertumbuhan tanaman dipengaruhi oleh pemilihan tempat tumbuh dan terlindung dari kuat arus. 3)

Dari hasil penelitian di beberapa stasiun, kegiatan restorasi yang dilakukan di TNK sebagian tidak sesuai dengan jenis tempat tumbuh tanaman.

DAFTAR PUSTAKA

- Anonim 2005. Modul Pendidikan Lingkungan. Departemen Kehutanan. Jakarta
- Anonim, 1995. Mengenal Taman Nasional Kutai. Departemen Kehutanan Direktorat Jenderal Perlindungan Hutan dan Pelestarian Alam Balai Taman Nasional Kutai. Bontang.
- Bratawinata, A.A. 2012. Ekologi Hutan Pesisir. Laboratorium Dendrologi dan Ekologi Hutan. Fakultas Kehutanan Universitas Mulawarman. Samarinda.
- Bengen D. G. 2004. Pengenalan dan Pengelolaan Ekosistem Mangrove. Pusat Kajian Sumberdaya Pesisir dan Lautan. Institut Pertanian Bogor. Bogor
- Bengen 2000. Mangrove surga yang terkoyak. Trubus 31.
- Bengen D. G 1999. Pedoman Teknis Pengenalan dan Pengelolaan Ekonomi Mangrove. Pusat Kajian Sumberdaya Pesisir dan Lautan. Institut Pertanian Bogor. Bogor
- Duke, N. 1996. Mangrove reforestation in Panama: an evaluation of planting areas deforested by a large oil spill. In: Field C. (ed.) Restoration of Mangrove Ecosystems. Okinawa: International Tropical Timber Organization and International Society for Mangrove Ecosystems.
- FAO. 2003. Mangrove: distribution and extent. <http://www.fao.org/forestry/site/3642/en/>
- Kusmana C. 2009. Pengelolaan Ekosistem mangrove secara terpadu. Diakses dari: http://cecep_kusmana.staff.ipb.ac.id/files/2011/01/2009-Pengelolaan-Sistem-mangrove-secara-terpadu.pdf [10] Kusmana et al 2005. Teknik Rehabilitasi Mangrove. Fakultas Kehutanan Institut Pertanian Bogor. Bogor.
- Ningsih, S.S 2008. Inventarisasi Mangrove sebagai bagian dari upaya pengelolaan wilayah pesisir di kabupaten Deli Serdang. Tesis Sekolah Pascasarjana Universitas Sumatera Utara. Medan.
- Primack, R.B., J. Supriatna, M. Indrawan & P. Kramadibrata. 1998. Biologi Konservasi. Yayasan Obor. Jakarta
- Rahim. 2016. Struktur dan Komposisi mangrove dan Upaya pengelolaan wilayah pesisir di kecamatan

- Bengalon Kabupaten Kutai Timur. Tesis Program Pascasarjana Universitas Mulawarman. Samarinda.
- Setyawan, A.D., Kusumo. W., Purin, C.P. 2004. Ekosistem mangrove di Jawa:2. Restorasi. Biodiversitas 5(2):105-118.
- Soemartono, 2002. Kontribusi perguruan tinggi dalam rehabilitasi dan pengembangan hutan mangrove. Prosiding Workshop Rehabilitasi Mangrove Tingkat Nasional. Yogyakarta. 2002
- Soemodihardjo, S., R. Ongkosono, & A. Abdullah. 1986. Diskusi Panel Daya guna dan Batas Lebar Jalur Hijau Hutan Mangrove. Panitia Program MAB Indonesia – LIPI. Proyek Penelitian Lingkungan Hidup. P17 - 22.
- Soerianegara 1987. Makalah penentuan batas Lebar Jalur Hijau Hutan Mangrove. Prosiding Seminar III Hutan Mangrove. Proyek Penelitian Lingkungan Hidup LIPI. Jakarta.
- Soemodihardjo, Ongkosono, dan Abdullah 1986.
- Simarangkir. B.D.A.S. 2012. Pembangunan Hutan Tanaman Tropis Lestari. Kanisius. Yogyakarta.
- Tom linson PB. 1986. The Botany of Mangroves. Cambridge University Press. Cambridge.
- Undang-undang Nomor 41 tahun 1999. Tentang Kehutanan
- Undang-Undang Nomor 19 tahun 2004

(32) KAJIAN PERTUMBUHAN RESTORASI MANGROVE

ORIGINALITY REPORT

14%

SIMILARITY INDEX

%

INTERNET SOURCES

14%

PUBLICATIONS

%

STUDENT PAPERS

MATCH ALL SOURCES (ONLY SELECTED SOURCE PRINTED)

2%

★ Mukhlisi Samboja. "NATURAL REGENERATION OF MANGROVE SEEDLINGS IN DEGRADED AREA OF KUTAI NATIONAL PARK", Jurnal Penelitian Kehutanan Wallacea, 2016

Publication

Exclude quotes On

Exclude matches < 3 words

Exclude bibliography On

(32) KAJIAN PERTUMBUHAN RESTORASI MANGROVE

GRADEMARK REPORT

FINAL GRADE

/0

GENERAL COMMENTS

Instructor

PAGE 1

PAGE 2

PAGE 3

PAGE 4

PAGE 5

PAGE 6

PAGE 7

PAGE 8

PAGE 9

PAGE 10