



JURNAL TEKNOLOGI MINERAL

Daftar Isi :

- Perancangan Sistem Pengangkutan batubara Menggunakan Pipa Dalam Skala Laboratorium 1 - 5
Gayus I. Ardeina, Agus Winarno, Shalaho D. Dery
- Analisis Metode Penggalian Batuan Menggunakan Metode Pembobotan Pada Tambang Batupasir Kecamatan Loa Janan Iliri Kota Samarinda, Provinsi Kalimantan Timur 6 - 11
Febryantho Pasiakan, Tommy Trides, Henny Magdalena
- Studi Penentuan Persen Penyusutan (Shrinkage Percent) Dan Faktor Penyusutan (Shrinkage Factor) Batuan Berdasarkan Volume Material Pada Daerah Samarinda Provinsi Kalimantan Timur 12 - 19
Adin Anugrah, Revia Oktaviani, Agus Winarno
- Evaluasi Kinerja Limestone Crusher VI Menggunakan Metode Overall Equipment Effectiveness Untuk Mencapai Target Produksi Pada Bulan Desember 2020 Di PT. Semen Padang 20 - 26
Adevia Apriliani, Muhammad Agri Finalta, Havisdin
- Karakteristik Campuran Batubara Dengan Arang Gergaji Kayu Meranti Dalam Pembuatan Briket Batubara Di Kota Samarinda, Kalimantan Timur 27 - 32
Graciella Jacob, Harijani Hasan, Agus Winarno
- Metode Aglomerasi Air Kapur Dan Minyak Sawit Mentah (CPO) Untuk Meningkatkan Nilai Kalori Batubara Sub-Bituminous 33 - 38
Yudi Sapta Prastyu, Windhu Nugroho, Agus Winarno



DI TERBITKAN OLEH :
PROGRAM STUDI S1 TEKNIK PERTAMBANGAN
FAKULTAS TEKNIK UNIVERSITAS MULAWARMAN

**ANALISIS METODE PENGGALIAN BATUAN
MENGUNAKAN METODE PEMBOBOTAN
PADA TAMBANG BATUPASIR
KECAMATAN LOA JANAN ILIR KOTA SAMARINDA
PROVINSI KALIMANTAN TIMUR
(*Analysis of Rock Excavation Method Using Grading Method on
Sandstone Mine, District Loa Janan Ilir, Samarinda, East Borneo
Province*)**

Febryantho Pasiakan, Tommy Trides, Henny Magdalena
Program Studi S1 Teknik Pertambangan, Fakultas Teknik, Universitas Mulawarman
Email tommy_trides@yahoo.co.id

Abstrak

Metode penggalian dipengaruhi oleh sifat material terutama kekuatan batuan. Untuk menentukan tingkat kemampuan suatu massa batuan, perlu studi atau investigasi lapangan seperti pengumpulan data struktur, tingkat pelapukan dan air tanah. Hal ini dilakukan guna mengklasifikasikan suatu massa batuan ke dalam kelas tertentu. Berdasarkan kelas diketahui tingkat kemampuan massa batuan. Penentuan klasifikasi kemampuan batuan menggunakan metode pembobotan berdasarkan *Rock Mass Rating* (RMR) sepuluh sampel batupasir. Penelitian dilakukan berdasarkan pengamatan bidang diskontinu dan kondisi air tanah di lokasi penelitian serta pengujian sampel di laboratorium menggunakan uji kuat tekan batuan (*Uniaxial Compressive Strength*) yang mengacu pada SNI 2825-2008. Hasil uji RMR lereng A 56.79 dan lereng B 532.16. Metode penggalian yang disarankan untuk lereng A dan lereng B dengan penggaruan.

Kata Kunci : Bidang Diskontinu, Kekuatan Batuan, Kemampugaruan, *Rock Mass Rating*.

Abstract

Excavation methods are influenced by material characters especially its strength of rock. To determine rippability level of a mass rock, so necessary to doing study of field investigation such are collecting data structure, grade of weathering and ground water. They are did to classify a mass rock into certain class. Based on the class, the level of rock mass rippability will be know. Classification determination of rock rippability performed using a grading method based on Rock Mass Rating (RMR) on ten samples sandstone. The research of those sample based on observation of discontinuity and ground water condition at field research and also sample testing at laboratory using rock strength test (uniaxial compressive strength) which refer to SNI 2825-2008. The research results RMR are slope A 56.79 and slope B 56.16. The recommended excavation method is the ripping for both of slope A and B.

Keywords : *Discontinuity, Rock Strength, Rippability, Rock Mass Rating*

PENDAHULUAN

Penggalian merupakan salah satu kegiatan penambangan. Penggalian adalah aktifitas pembongkaran batuan tidak bisa digali secara langsung, karena batuan tersebut keras dan tidak ekonomis untuk dilakukan peledakan. Penggaruan tidak dilakukan serta merta begitu saja saat menjumpai material keras dikarenakan sifat batuan yang memiliki kekerasan yang berbeda. Analisis kekerasan batuan dapat menentukan cara efektif pembongkaran batuan.

Oleh sebab itu, penggalian massa batuan memiliki metode penggalian tertentu mulai dari *direct digging* sampai *blasting*. Untuk menentukan metode penggalian, maka perlu studi atau investigasi lapangan seperti pengumpulan data struktur, tingkat pelapukan dan air tanah. Hal ini dilakukan guna mengklasifikasikan suatu massa batuan ke dalam kelas. Selanjutnya rekomendasi metode

penggalian berdasarkan kelas.

METODOLOGI

Tahap Penelitian

Penelitian ini dilakukan dalam beberapa tahap, yaitu tahap pra lapangan tahap penelitian lapangan dan tahap pasca lapangan.

Tahap Pra-Lapangan

Pada tahap persiapan ini hal yang dilakukan antara lain :

1. Studi Literatur

Tahapan ini dilakukan berkaitan dengan masalah yang ada, termasuk juga kajian yang telah dilakukan sebelumnya yang berkaitan dengan analisis kestabilan lereng. Selain itu dilakukan pula studi terhadap literatur yang mendukung penelitian ini seperti jurnal, serta *text book*.

2. Pengamatan Lapangan
Meliputi pengamatan terhadap lokasi penelitian, menentukan objek penelitian beberapa lereng dan untuk mendapatkan kondisi lereng tersebut yang meliputi geometri lereng serta orientasi bidang lemah dan pengamatan muka air tanah.

Tahap Penelitian Lapangan

Lokasi pengambilan sampel berada di daerah pemukiman warga yang berada pada pinggir jalan poros Samarinda – Balikpapan. Secara geografis daerah tersebut terletak pada koordinat 0°35'35.99" LS dan 117°05'53.59" BT. Secara administratif terletak di Kecamatan Loa Janan Iilir, Kota Samarinda, Provinsi Kalimantan Timur. Secara geologi regional lokasi lereng batupasir masuk pada Formasi Balikpapan.

Tahap lapangan dilakukan untuk memperoleh data langsung pada lokasi penelitian yang akan dianalisis. Pengambilan data lapangan meliputi:

1. Pengukuran Bidang Diskontinu
Pengukuran bidang diskontinu dilakukan dengan menggunakan metode *scanline*, *strike* dan *dip* dari setiap bidang diskontinu sepanjang garis *scanline*. Selain itu juga dilakukan pengamatan kondisi bidang diskontinu untuk menentukan klasifikasi massa batuan.
2. Pengambilan Sampel Batuan Untuk Uji Laboratorium

Sampel yang diperoleh adalah conto atau wakil dari suatu populasi, aktifitas pengumpulan sampel disebut *sampling*, yang berfungsi sebagai objek penelitian untuk mendapatkan data yang mewakili dari keseluruhan populasi batuan yang ada di daerah tersebut. Pada pengambilan sampel dilakukan dengan cara manual yakni dengan menggunakan alat-alat sederhana seperti palu geologi. Dengan demikian sampel batuan yang diperoleh berupa bongkahan bukan berupa coring dengan ukuran sampel yang bervariasi.

Tahap Pengujian Laboratorium

Pengujian dilakukan di laboratorium Teknologi Mineral dan Batubara Fakultas Teknik Universitas Mulawaman, meliputi:

1. Uji Sifat Fisik
Pengujian sifat fisik dilakukan terhadap beberapa conto batuan pada masing-masing lokasi. Conto yang diuji ditimbang ±50 gram untuk mendapatkan berat naturalnya (W_n), kemudian conto dimasukkan ke dalam oven selama ±24 jam dengan suhu $\geq 110^\circ\text{C}$, conto batuan yang sudah dingin ditimbang dan didapatkan berat kering sebagai (W_o), setelah itu conto direndam ke dalam air hingga menutupi seluruh permukaan conto selama

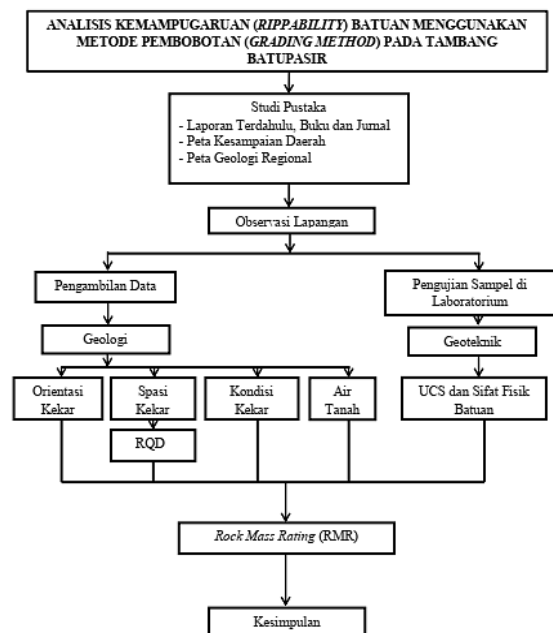
±24 jam untuk mendapatkan berat jenuhnya (W_w), untuk mendapatkan berat jenuh tergantungnya (W_s) contoh digantung di dalam air menggunakan tali lalu ditimbang. Dengan parameter W_n , W_o , W_w , dan W_s yang telah ada selanjutnya dilakukan perhitungan untuk mengetahui kadar air, bobot isi, porositas dan sifat fisik lainnya.

2. Uji Kuat Tekan Batuan
Pada tahap ini batuan sampel yang telah disiapkan dengan dimensi yang telah ditentukan dengan standar yang akan diuji. Pada pengujian didapatkan nilai dari pembacaan manometer kuat tekan Mortar per-sampel, kemudian dilakukan perhitungan kuat tekan sesuai dengan rumus perhitungan kuat tekan.

Tahap Analisis Data

Analisis data dilakukan dari pengujian kuat tekan dan perhitungan nilai RMR sampel batuan.

1. Uji sifat fisik sampel batuan untuk mendapatkan nilai sifat fisik dari masing-masing sampel batuan yang diuji.
2. Analisa nilai uji kuat tekan batuan utuh yang didapat setelah melakukan pengujian dengan menggunakan metode *uniaxial compressive strength* (UCS) terhadap sampel batuan, untuk mengetahui besaran nilai kekuatan batuan.
3. Klasifikasi nilai *RQD* dan spasi bidang diskontinu.
4. Pengamatan serta penilaian terhadap kondisi air tanah, guna mendukung data klasifikasi massa batuan.
5. Pembobotan massa batuan berdasarkan RMR untuk mengetahui kelas massa batuan.



Gambar 1. Diagram Alir Penelitian

HASIL DAN PEMBAHASAN

Pengamatan dan pencatatan terhadap orientasi diskontinuitas dilakukan secara sistematis dengan menggunakan metode *scanline*. Data yang diukur adalah arah kemenerusan kekar (*strike*), kemiringan (*dip*). Pengamatan pada lokasi dengan menggunakan *global positioning system* (GPS) untuk mendapatkan koordinat titik lokasi pengukuran 0°35'35,99" LS dan 117°05'53,59" BT. Singkapan batupasir berwarna kuning kecoklatan hingga abu-abu kehitaman. Ketebalan lapisan batuan berkisar antara 10-40 cm dan ketinggian singkapan mencapai 8,38 meter. Setelah itu dilakukan penelitian dengan menggunakan kompas geologi untuk mengambil nilai arah dan kemiringan di lapangan, tercatat nilai arah garis pengukuran lereng samping (lereng A) memiliki arah N 122° E dengan kemiringan 90° dan depan (lereng B) memiliki arah N 45° E dengan kemiringan 53°.



Gambar 2. Lokasi Singkapan dan Titik Pengambilan Sampel

Geologi Regional

Berdasarkan Peta Geologi Lembar Samarinda, Provinsi Kalimantan Timur daerah penelitian berada pada formasi batuan yaitu Formasi Kampungbaru, Formasi Balikpapan, Formasi pulaubalang, dan Endapan Aluvial (Sukardi dan Rustandi, 1995).

Pengambilan Sampel

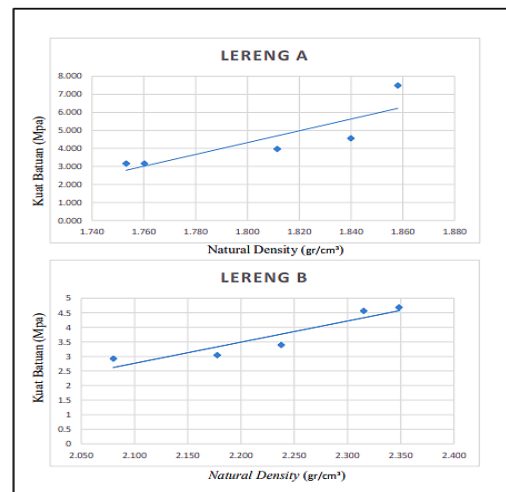
Pengambilan sampel dilakukan secara manual menggunakan palu dan linggis, sehingga sampel ini dapat dikatakan sebagai sampel *disturbed* (terganggu). Adapun cara meminimalisir kerusakan pada sampel batuan dan menjaga kondisi aslinya, maka sampel yang telah diambil langsung dibungkus dengan *aluminium foil* dan plastik *wrapping*.

Pengukuran Data Kekar

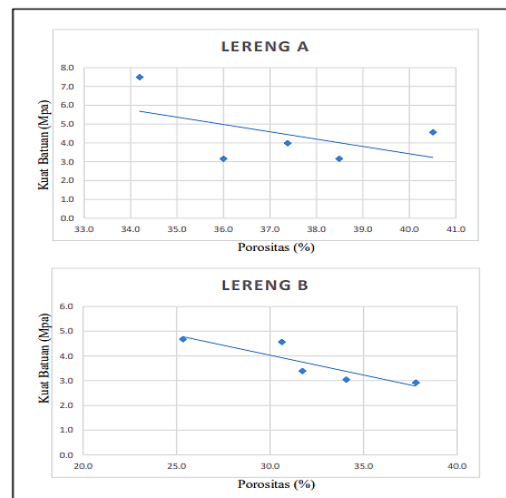
Pengukuran data kekar pada lokasi penelitian bertujuan untuk menentukan data *strike*, *dip*, panjang *scanline*, dan spasi diskontinu kekar.

Analisis Hubungan Sifat Fisik dan Mekanik Batuan

Pada dasarnya tidak semua batuan memiliki sifat fisik dan sifat mekanik yang sama. Akan tetapi hubungan antara kedua sifat ini sangat berkaitan erat. Terjadi hubungan positif antara *natural density* terhadap kekuatan batuan dan hubungan negatif antara porositas terhadap kekuatan batuan dapat dilihat pada gambar di bawah ini.



Gambar 3. Hubungan Positif *Natural Density* Terhadap Kekuatan Batuan



Gambar 4. Hubungan Negatif Porositas Terhadap Kekuatan Batuan

Rock Quality Designation (RQD)

Rock Quality Designation (RQD) merupakan salah satu parameter penting dalam memperkirakan kualitas massa batuan. Pengukuran dan perhitungan nilai *Rock Quality Designation* (RQD) menggunakan metode tidak langsung.

Tabel 1. Pembobotan RQD

Lereng	Nilai RQD (%)	Kualitas Batuan	Pembobotan
A	99.78	Baik Sekali	20
B	99.91	Baik Sekali	20

Hasil pengukuran dan perhitungan diperoleh nilai RQD batupasir Lereng A dan B mencapai 99.78 % dan 97.91 %.

Spasi Bidang Diskontinu

Pada tahap proses perhitungan spasi kekar ini yaitu melakukan pengambilan data *strike* dan *dip* kekar di lapangan sepanjang *scanline*. Pengambilan data *strike* dan *dip* ini dibagi sesuai dengan *joint set* setiap kekar tersebut. Jumlah *joint set* ditentukan berdasarkan hasil pengamatan di lapangan. Dari data pengukuran kekar diperoleh spasi kekar untuk lereng A yaitu 1.49 m dan untuk lereng B 0.46 m. Nilai spasi kekar tersebut termasuk dalam kondisi lebar untuk lereng A dan sedang untuk lereng B.

Kondisi Bidang Diskontinu

Penelitian dilakukan terhadap lima karakteristik bidang diskontinu, yaitu meliputi kemenerusan, jarak antar permukaan kekar, kekasaran kekar, material pengisi dan tingkat kelapukan. Hasil ini didapatkan berdasarkan pengamatan langsung di lapangan.

Tabel 2. Klasifikasi Kondisi Kekar Rata-rata

Deskripsi	Lereng A	Lereng B
Panjang kekar/kemenerusan (<i>Persistence/continuity</i>)	3.475 m	3.408 m
Jarak antar permukaan kekar (<i>Separation/aperture</i>)	0.135 mm	0.128 mm
Kekasaran kekar (<i>Roughness</i>)	Halus dan sedikit kasar	sedikit kasar dan kasar
Material pengisi (<i>Infilling/gouge</i>)	Ada, material lunak dan keras < 5 mm	Ada, material lunak dan keras < 5 mm
Kelapukan (<i>Weathering</i>)	Lapuk	Lapuk

Kondisi Air Tanah

Pengamatan kondisi air tanah di lokasi penelitian dilakukan melalui pengamatan secara langsung pada batuan, yaitu dengan memperhatikan kondisi air pada batuan dan meraba dengan tangan untuk merasakan jenis kondisi air tanah.

Tabel 3. Kondisi Air Tanah

Lereng	Jenis Sampel Batuan	Tekanan Air Pada Kekar/Tegangan Utama Maksimum
A	Batupasir	Kering (<i>Completely Dry</i>)
B	Batupasir	Kering (<i>Completely Dry</i>)

Pada sekeliling lokasi penelitian tidak ditemukan adanya aliran air tanah, kondisi batuan dan tanah di sekitarnya pun terasa kering sehingga bisa dikatakan kondisi air tanah di daerah tersebut adalah kering (*Completely Dry*).

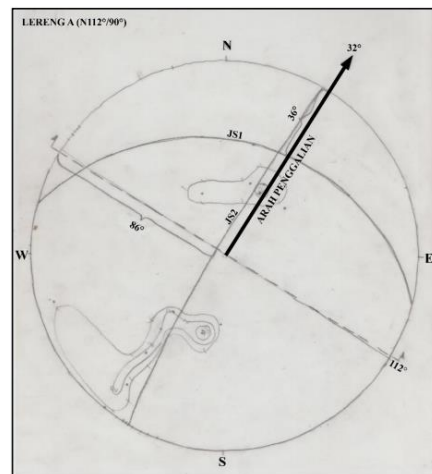
Orientasi Bidang Diskontinu

Pembobotan pada parameter ini tergantung pada hubungan antara orientasi bidang diskontinu yang ada dengan metode penggalian/penggaruan yang akan dilakukan.

Tabel 4. Orientasi Strike dan Dip Bidang Diskontinu

Lereng	Jenis Sampel Batuan	Orientasi Bidang Diskontinu Terhadap Arah Penggalian	Keterangan
A	Batupasir	<i>Strike</i> memotong sumbu penggalian dan maju melawan arah <i>dip</i> sebesar 36°	Tidak menguntungkan
B	Batupasir	<i>Strike</i> memotong sumbu penggalian dan maju melawan arah <i>dip</i> sebesar 22°	Tidak menguntungkan

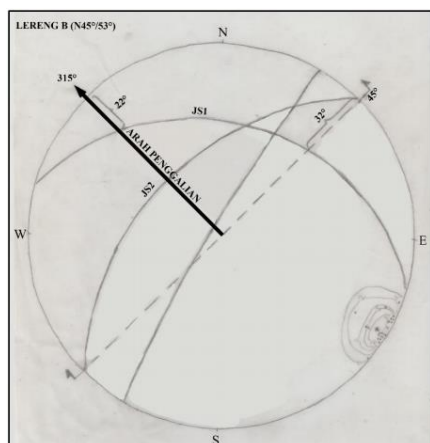
Dari tabel 4 di peroleh hasil orientasi bidang diskontinu terhadap arah penggalian untuk lereng A jenis sampel batupasir arah *strike* memotong sumbu penggalian dan *dip* sebesar 36° dengan keterangan tidak menguntungkan sedangkan untuk lereng B jenis sampel batupasir arah *strike* memotong sumbu penggalian dan *dip* sebesar 22° dengan keterangan tidak menguntungkan.



Gambar 5. Orientasi *Strike* dan *Dip* Bidang Diskontinu Lereng A

Dari gambar 5 untuk lereng A dengan sampel batupasir menunjukkan bahwa *strike* memotong sumbu penggalian dan *dip* sebesar 36° sedangkan untuk *joint set* yang berpengaruh terhadap arah penggalian merupakan *joint set* 1, dari hasil tersebut menyatakan bahwa orientasi bidang diskontinu tidak menguntungkan dengan bobot -10.

Dari gambar 6 dapat dilihat untuk lereng B dengan sampel batupasir menunjukkan bahwa *strike* memotong sumbu penggalian dan maju melawan arah *dip* sebesar 22° sedangkan untuk *joint set* yang berpengaruh terhadap arah penggalian merupakan *joint set* 1, dari hasil tersebut menyatakan bahwa orientasi bidang diskontinu tidak menguntungkan dengan bobot -10.



Gambar 6 Orientasi *Strike* dan *Dip* Bidang Diskontinu Lereng B

Kelas Massa Batuan

Kelas massa batuan pada lereng A yaitu kelas III dengan keterangan batuan sedang dan untuk lereng B kelas III dengan keterangan batuan sedang.

Tabel 5. Kelas Massa Batuan

Lereng	Jenis Sapel Batuan	Nilai RMR			Parameter C (Kelas Massa Batuan)
		Parameter A	Parameter B	Total Nilai (Parameter A+B)	
A	Batupasir (Sandstone)	66.79	-10	56.79	Kelas III (Batuan Sedang)
B	Batupasir (Sandstone)	62.16	-10	52.16	kelas III (Batuan Sedang)

Analisis Kemampuan

Perhitungan nilai *RMR* parameter A,B dan C, diperoleh hasil analisis kemampuan sebagai berikut.

Tabel 6. Klasifikasi Metode Penggalian Berdasarkan Nilai RMR

Lereng	Jenis Sampel Batuan	Total Nilai RMR	Metode Penggalian
A	Batupasir (Sandstone)	56.79	Penggalian (<i>Ripping</i>)
B	Batupasir (Sandstone)	52.16	Penggalian (<i>Ripping</i>)

Dapat dilihat pada tabel 6 kedua lereng tersebut menunjukkan bahwa metode penggalian yang disarankan adalah dengan proses penggalian (*ripping*).

KESIMPULAN

Hasil penelitian diperoleh kesimpulan sebagai berikut:

1. Nilai Rock Mass Rating lereng A 56.79 dan lereng B 52.16.
2. Metode penggalian yang disarankan pada lereng A dan B menggunakan proses penggalian (*ripping*).

UCAPAN TERIMA KASIH

Terima kasih kepada :

1. Kepala Desa Loa Janan Kecamatan Loa

2. Janan Ilir atas ijin yang diberikan untuk pengambilan sampel penelitian.
2. Semua pihak yang turut membantu hingga terlaksananya penelitian.

DAFTAR PUSTAKA

Abbas, Muhtazir. 2017. *Rock Mass Classification Systems*. TU Bergakademie Freiberg, Geotechnical Institute, and National Centre of Excellence in Geology, University of Peshawar : Freiberg.

Abdullatif. 1983. *The relationship between rock mass quality and ease of excavation: Bulletin International Association of Engineering Geology*.

Anonim. 1998. *For the Tropical Engineering Field* : Kuala Lumpur, hal 13-75.

Arif, Irwandy. 2016. *Geoteknik Tambang*. PT. Gramedia Pustaka Utama : Jakarta.

Astanto, Widi. 2016. *Studi Rekomendasi Penggalian Ditinjau Dari Struktur Bidang Lemah Dan Kekuatan Batuan Lava Andesit Didaerah Girimulyo, Kecamatan Girimulyo, Kabupaten Kulonprogo, Provinsi Daerah Istimewa Yogyakarta*. Institut Sains & Teknologi AKPRIND Yogyakarta : Yogyakarta.

Badan Standar Nasional. 1991. *Metode Pengujian Laboratorium Untuk Menentukan Parameter Sifat Fisik Pada Conto batu*. SNI 03-2437-1991.

Badan Standar Nasional. 2008. *Cara Uji Sifat Kuat Tekan Batu Uniaksial*. SNI 2825:2008.

Balfas, M.D. 2015. *Geologi Untuk Pertambangan Umum*. Graha Ilmu : Yogyakarta.

Bieniaski, Z.T. 1989. *Engineering rock mass classification* : New York

ISRM. 2013. *Rippability Assessment Of A Limestone Deposit Vol. 2 No. 2*. Department Of Mining Engineering, National Institute of Technology Karnataka : India.

Kahfi, Ashabul. 2017. *Kajian Kemampuan Batuan Menggunakan Metode Seismic, Graphic dan Grading Pada Tabang Batupasir Formasi Balikpapan Kec. Loa Janan Kabupaten Kutai Kartanegara. Prosiding Seminar Nasional Teknologi IV* : Samarinda. hal 10-19.

Koesnaryo, S. 2001. *Rencana Peledakan Batuan*. Universitas Pembangunan Nasional "VETERAN" Yogyakarta : Yogyakarta.

Kramadibrata, S. 1996. *The Influence of Rock Mass And Intact Rock Properties On The Design Of Surface Mine With Particular Reference To The Excavability Of Rock*. Curtin University : Australia.

Pangaribuan, Ferahayu Mei. 2013. *Analisis Kemampuan (Rippability) Batuan Berdasarkan RMR*. *Skripsi*. Program S1

- Teknik Pertambangan Universitas Mula warman.
- Price, D. G. 2009. *Engineering Geology Principles and Practice*. Springer : Verlag Berlin Heidelberg.
- Rai, M. A. 1988. *Mekanika Batuan*. Laboratorium Geoteknik Institute Teknologi Bandung : Bandung.
- Rai, M. A. Kramadibrata, S., dan Watimena, R.K., 2013. *Mekanika Batuan*. ITB Press : Bandung.
- Safarudin, Purwanto. 2016. *Analisis Pengaruh Geometri Peledakan Terhadap Fragmentasi Dan Digging Time Material Blasting*. Fakultas Teknik Universitas Hasanuddi : Makassar.
- Singh, R.N. 1983. *Testing of Rocks Samples from Underwater Trenching Operations of Folkstone for the Central Electricity Generating Board*. Dec. Report : Unpublished.
- Sulistiyana, W. 2011. *Perencanaan Tambang 2*, Jurusan Teknik Pertambangan UPN. AnugerahPrint : Yogyakarta.
- Virgin, G.T., Harjuni, H., dan Tommy, T. 2016. *Analisis Kemampugaruan Massa Batuan Berdasarkan Metode Rock Mass Rating Pit S22GSB1 PT Kitadin Embalut Site Tenggarong Seberang Kutai Kartanegara Kalimantan Timur*. Jurnal Teknologi Minerba FT UNMUL : Samarinda. hal 31